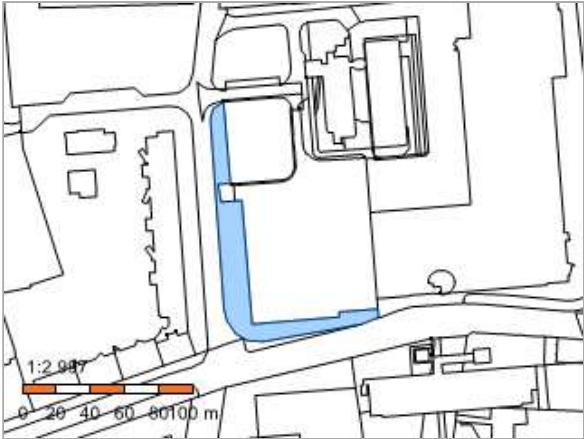


Informace o pozemku

Parcelní číslo:	222/3
Obec:	Pardubice [555134]
Katastrální území:	Pardubice [717657]
Číslo LV:	50001
Výměra [m²]:	2230
Typ parcely:	Parcela katastru nemovitostí
Mapový list:	DKM
Určení výměry:	Graficky nebo v digitalizované mapě
Způsob využití:	zeleň
Druh pozemku:	ostatní plocha



Vlastníci, jiní oprávnění

Vlastnické právo	Podíl
Statutární město Pardubice, Pernštýnské náměstí 1, Pardubice-Staré Město, 53002 Pardubice	

Způsob ochrany nemovitosti

Nejsou evidovány žádné způsoby ochrany.

Seznam BPEJ

Parcela nemá evidované BPEJ.

Omezení vlastnického práva

Typ
Věcné břemeno (podle listiny)
Věcné břemeno elektric.vedení a oprávnění (zák.č.79/1957 Sb)

Jiné zápisy

Typ
Změna číslování parcel

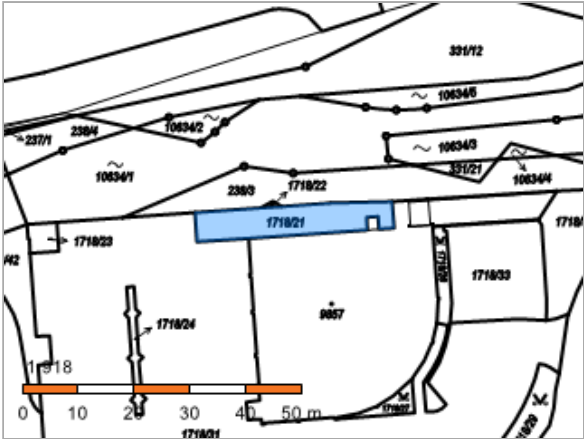
📍 Řízení, v rámci kterých byl k nemovitosti zapsán cenový údaj

Nemovitost je v územním obvodu, kde státní správu katastru nemovitostí ČR vykonává [Katastrální úřad pro Pardubický kraj, Katastrální pracoviště Pardubice](#)

Zobrazené údaje mají informativní charakter. Platnost dat k 31.01.2024 12:00.

Informace o pozemku

Parcelní číslo:	1718/21
Obec:	Pardubice [555134]
Katastrální území:	Pardubice [717657]
Číslo LV:	50001
Výměra [m²]:	179
Typ parcely:	Parcela katastru nemovitostí
Mapový list:	DKM
Určení výměry:	Ze souřadnic v S-JTSK
Způsob využití:	jiná plocha
Druh pozemku:	ostatní plocha



Vlastníci, jiní oprávnění

Vlastnické právo	Podíl
Statutární město Pardubice, Pernštýnské náměstí 1, Pardubice-Staré Město, 53002 Pardubice	

Způsob ochrany nemovitosti

Nejsou evidovány žádné způsoby ochrany.

Seznam BPEJ


Parcela nemá evidované BPEJ.

Omezení vlastnického práva

Nejsou evidována žádná omezení.

Jiné zápisy

Nejsou evidovány žádné jiné zápisy.

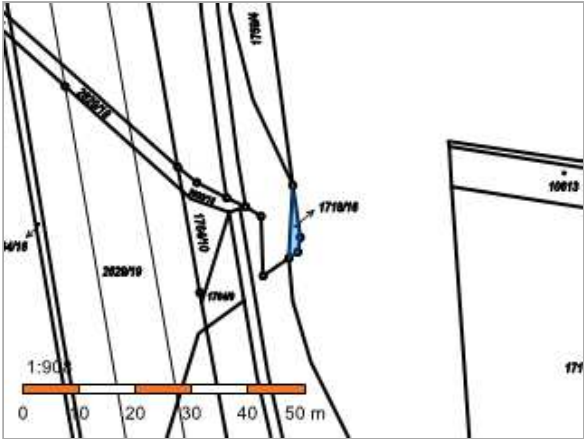
 Řízení, v rámci kterých byl k nemovitosti zapsán cenový údaj

Nemovitost je v územním obvodu, kde státní správu katastru nemovitostí ČR vykonává [Katastrální úřad pro Pardubický kraj, Katastrální pracoviště Pardubice](#)

Zobrazené údaje mají informativní charakter. Platnost dat k 31.01.2024 12:00.

Informace o pozemku

Parcelní číslo:	1718/16
Obec:	Pardubice [555134]
Katastrální území:	Pardubice [717657]
Číslo LV:	13771
Výměra [m²]:	14
Typ parcely:	Parcela katastru nemovitostí
Mapový list:	DKM
Určení výměry:	Graficky nebo v digitalizované mapě
Způsob využití:	manipulační plocha
Druh pozemku:	ostatní plocha



Vlastníci, jiní oprávnění

Vlastnické právo	Podíl
Kaspar Drahoslava, 500 Avenue Road,Suite 407, M4V 2J6, Toronto, Kanada	1/6
Kašparová Drahoslava, Ahepjukova 2789/4, Moravská Ostrava, 70200 Ostrava	1/6
Persichová Zuzana Ing., Moravská 2643/88, Zábřeh, 70030 Ostrava	1/6
Statutární město Pardubice, Pernštýnské náměstí 1, Pardubice-Staré Město, 53002 Pardubice	3/6

Způsob ochrany nemovitosti

Nejsou evidovány žádné způsoby ochrany.

Seznam BPEJ

Parcela nemá evidované BPEJ.

Omezení vlastnického práva

Nejsou evidována žádná omezení.

Jiné zápisy

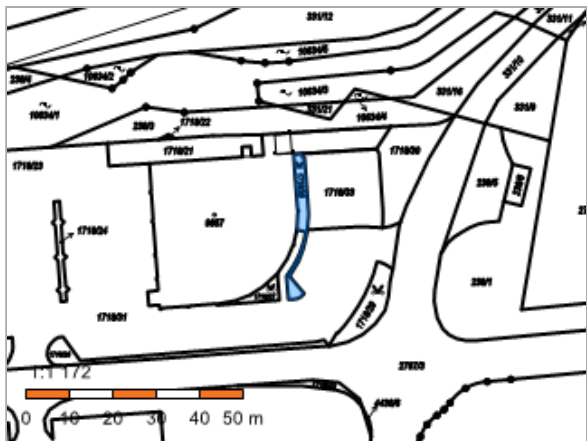
Typ
Změna číslování parcel

Řízení, v rámci kterých byl k nemovitosti zapsán cenový údaj

Nemovitost je v územním obvodu, kde státní správu katastru nemovitostí ČR vykonává [Katastrální úřad pro Pardubický kraj](#), [Katastrální pracoviště Pardubice](#)

Zobrazené údaje mají informativní charakter. Platnost dat k 31.01.2024 12:00.

Parcelní číslo:	1718/28 ↗
Obec:	Pardubice [555134] ↗
Katastrální území:	Pardubice [717657]
Číslo LV:	50001
Výměra [m ²]:	60
Typ parcely:	Parcela katastru nemovitostí
Mapový list:	DKM
Určení výměry:	Ze souřadnic v S-JTSK
Způsob využití:	zeleň
Druh pozemku:	ostatní plocha



Vlastnické právo	Podíl
Statutární město Pardubice, Pernštýnské náměstí 1, Pardubice-Staré Město, 53002 Pardubice	

Nejsou evidovány žádné způsoby ochrany.

Parcela nemá evidované BPEJ.

Nejsou evidována žádná omezení.

Nejsou evidovány žádné jiné zápisy.

➦ Řízení, v rámci kterých byl k nemovitosti zapsán cenový údaj

Nemovitost je v územním obvodu, kde státní správu katastru nemovitostí ČR vykonává [Katastrální úřad pro Pardubický kraj, Katastrální pracoviště Pardubice](#)

Zobrazené údaje mají informativní charakter. Platnost dat k 31.01.2024 12:00.

Informace o pozemku

Parcelní číslo:	1718/29
Obec:	Pardubice
Katastrální území:	Pardubice
Číslo LV:	50001
Výměra [m²]:	99
Typ parcely:	Parcela katastru nemovitostí
Mapový list:	DKM
Určení výměry:	Ze souřadnic v S-JTSK
Způsob využití:	zeleň
Druh pozemku:	ostatní plocha



Vlastníci, jiní oprávnění

Vlastnické právo	Podíl
Statutární město Pardubice, Pernštýnské náměstí 1, Pardubice-Staré Město, 53002 Pardubice	

Způsob ochrany nemovitosti

Nejsou evidovány žádné způsoby ochrany.

Seznam BPEJ

Parcela nemá evidované BPEJ.

Omezení vlastnického práva

Typ
Věcné břemeno (podle listiny)
Věcné břemeno elektric.vedení a oprávnění (zák.č.79/1957 Sb)

Jiné zápisy

Nejsou evidovány žádné jiné zápisy.

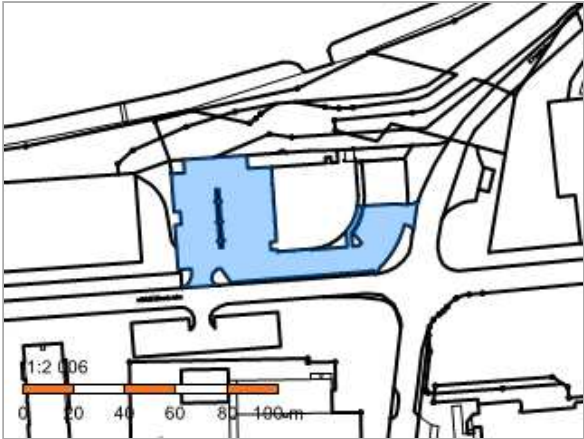
📌 Řízení, v rámci kterých byl k nemovitosti zapsán cenový údaj

Nemovitost je v územním obvodu, kde státní správu katastru nemovitostí ČR vykonává [Katastrální úřad pro Pardubický kraj, Katastrální pracoviště Pardubice](#)

Zobrazené údaje mají informativní charakter. Platnost dat k 31.01.2024 12:00.

Informace o pozemku

Parcelní číslo:	1718/31
Obec:	Pardubice [555134]
Katastrální území:	Pardubice [717657]
Číslo LV:	13219
Výměra [m²]:	2522
Typ parcely:	Parcela katastru nemovitostí
Mapový list:	DKM
Určení výměry:	Ze souřadnic v S-JTSK
Způsob využití:	ostatní komunikace
Druh pozemku:	ostatní plocha



Vlastníci, jiní oprávnění

Vlastnické právo	Podíl
SJM Novotný Vladimír Ing. a Novotná Martina, Brozanská 45, Cihelna, 53009 Pardubice	

Způsob ochrany nemovitosti

Nejsou evidovány žádné způsoby ochrany.

Seznam BPEJ

Parcela nemá evidované BPEJ.

Omezení vlastnického práva

Nejsou evidována žádná omezení.

Jiné zápisy

Nejsou evidovány žádné jiné zápisy.

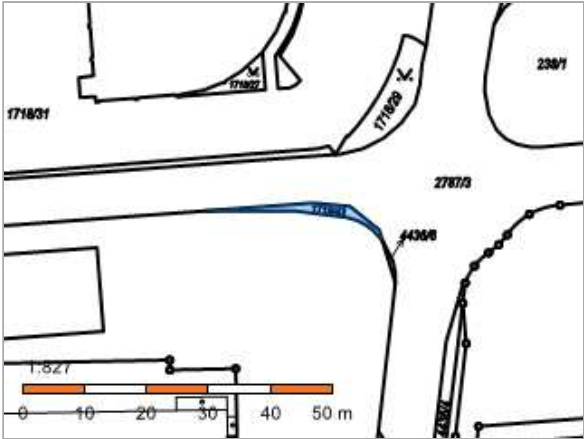
Řízení, v rámci kterých byl k nemovitosti zapsán cenový údaj

Nemovitost je v územním obvodu, kde státní správu katastru nemovitostí ČR vykonává [Katastrální úřad pro Pardubický kraj, Katastrální pracoviště Pardubice](#)

Zobrazené údaje mají informativní charakter. Platnost dat k 31.01.2024 12:00.

Informace o pozemku

Parcelní číslo:	1718/43
Obec:	Pardubice [555134]
Katastrální území:	Pardubice [717657]
Číslo LV:	50001
Výměra [m²]:	27
Typ parcely:	Parcela katastru nemovitostí
Mapový list:	DKM
Určení výměry:	Ze souřadnic v S-JTSK
Způsob využití:	jiná plocha
Druh pozemku:	ostatní plocha



Vlastníci, jiní oprávnění

Vlastnické právo	Podíl
Statutární město Pardubice, Pernštýnské náměstí 1, Pardubice-Staré Město, 53002 Pardubice	

Způsob ochrany nemovitosti

Nejsou evidovány žádné způsoby ochrany.

Seznam BPEJ

Parcela nemá evidované BPEJ.

Omezení vlastnického práva

Typ
Předkupní právo podle § 101 zákona č. 183/2006 Sb.
Věcné břemeno (podle listiny)

Jiné zápisy

Typ
Změna číslování parcel

📍 Řízení, v rámci kterých byl k nemovitosti zapsán cenový údaj

Nemovitost je v územním obvodu, kde státní správu katastru nemovitostí ČR vykonává [Katastrální úřad pro Pardubický kraj](#), [Katastrální pracoviště Pardubice](#)

Zobrazené údaje mají informativní charakter. Platnost dat k 31.01.2024 12:00.

Informace o pozemku

Parcelní číslo:	2605/56
Obec:	Pardubice [555134]
Katastrální území:	Pardubice [717657]
Číslo LV:	50001
Výměra [m²]:	9521
Typ parcely:	Parcela katastru nemovitostí
Mapový list:	DKM
Určení výměry:	Graficky nebo v digitalizované mapě
Způsob využití:	ostatní komunikace
Druh pozemku:	ostatní plocha



Vlastníci, jiní oprávnění

Vlastnické právo	Podíl
Statutární město Pardubice, Pernštýnské náměstí 1, Pardubice-Staré Město, 53002 Pardubice	

Způsob ochrany nemovitosti

Nejsou evidovány žádné způsoby ochrany.

Seznam BPEJ

Parcela nemá evidované BPEJ.

Omezení vlastnického práva

Typ
Věcné břemeno (podle listiny)
Věcné břemeno elektric.vedení a oprávnění (zák.č.79/1957 Sb)
Věcné břemeno užívání

Jiné zápisy

Nejsou evidovány žádné jiné zápisy.

📍 Řízení, v rámci kterých byl k nemovitosti zapsán cenový údaj

Nemovitost je v územním obvodu, kde státní správu katastru nemovitostí ČR vykonává [Katastrální úřad pro Pardubický kraj, Katastrální pracoviště Pardubice](#)

Zobrazené údaje mají informativní charakter. Platnost dat k 31.01.2024 12:00.

Informace o pozemku

Parcelní číslo:	2787/3
Obec:	Pardubice [555134]
Katastrální území:	Pardubice [717657]
Číslo LV:	50001
Výměra [m²]:	31775
Typ parcely:	Parcela katastru nemovitostí
Mapový list:	DKM
Určení výměry:	Graficky nebo v digitalizované mapě
Způsob využití:	manipulační plocha
Druh pozemku:	ostatní plocha



Vlastníci, jiní oprávnění

Vlastnické právo	Podíl
Statutární město Pardubice, Pernštýnské náměstí 1, Pardubice-Staré Město, 53002 Pardubice	

Způsob ochrany nemovitosti

Nejsou evidovány žádné způsoby ochrany.

Seznam BPEJ

Parcela nemá evidované BPEJ.

Omezení vlastnického práva

Typ
Věcné břemeno (podle listiny)
Věcné břemeno elektric.vedení a oprávnění (zák.č.79/1957 Sb)
Věcné břemeno užívání
Věcné břemeno ve prospěch nemovitosti neevidované v katastru

Jiné zápisy

Typ
Změna číslování parcel

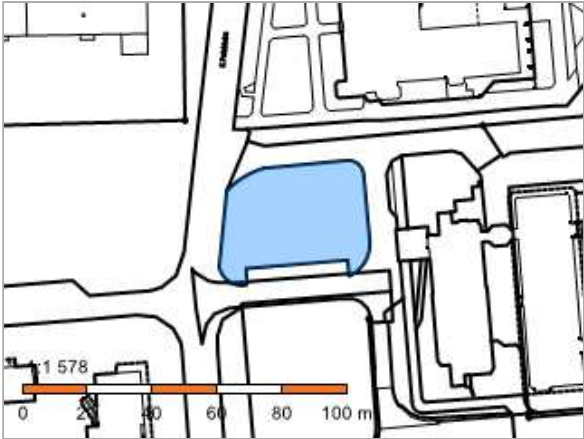
📍 Řízení, v rámci kterých byl k nemovitosti zapsán cenový údaj

Nemovitost je v územním obvodu, kde státní správu katastru nemovitostí ČR vykonává [Katastrální úřad pro Pardubický kraj](#), [Katastrální pracoviště Pardubice](#)

Zobrazené údaje mají informativní charakter. Platnost dat k 31.01.2024 12:00.

Informace o pozemku

Parcelní číslo:	3902/1
Obec:	Pardubice [555134]
Katastrální území:	Pardubice [717657]
Číslo LV:	50001
Výměra [m²]:	1352
Typ parcely:	Parcela katastru nemovitostí
Mapový list:	DKM
Určení výměry:	Graficky nebo v digitalizované mapě
Způsob využití:	ostatní komunikace
Druh pozemku:	ostatní plocha



Vlastníci, jiní oprávnění

Vlastnické právo	Podíl
Statutární město Pardubice, Pernštýnské náměstí 1, Pardubice-Staré Město, 53002 Pardubice	

Způsob ochrany nemovitosti

Nejsou evidovány žádné způsoby ochrany.

Seznam BPEJ

Parcela nemá evidované BPEJ.

Omezení vlastnického práva

Typ
Věcné břemeno elektric.vedení a oprávnění (zák.č.79/1957 Sb)

Jiné zápisy

Nejsou evidovány žádné jiné zápisy.

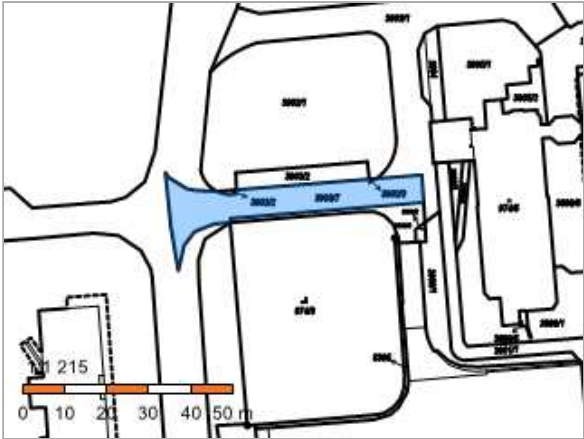
📍 Řízení, v rámci kterých byl k nemovitosti zapsán cenový údaj

Nemovitost je v územním obvodu, kde státní správu katastru nemovitostí ČR vykonává [Katastrální úřad pro Pardubický kraj, Katastrální pracoviště Pardubice](#)

Zobrazené údaje mají informativní charakter. Platnost dat k 31.01.2024 12:00.

Informace o pozemku

Parcelní číslo:	3903/7
Obec:	Pardubice [555134]
Katastrální území:	Pardubice [717657]
Číslo LV:	50001
Výměra [m²]:	453
Typ parcely:	Parcela katastru nemovitostí
Mapový list:	DKM
Určení výměry:	Graficky nebo v digitalizované mapě
Způsob využití:	ostatní komunikace
Druh pozemku:	ostatní plocha



Vlastníci, jiní oprávnění

Vlastnické právo	Podíl
Statutární město Pardubice, Pernštýnské náměstí 1, Pardubice-Staré Město, 53002 Pardubice	

Způsob ochrany nemovitosti

Nejsou evidovány žádné způsoby ochrany.

Seznam BPEJ

Parcela nemá evidované BPEJ.

Omezení vlastnického práva

Nejsou evidována žádná omezení.

Jiné zápisy

Nejsou evidovány žádné jiné zápisy.

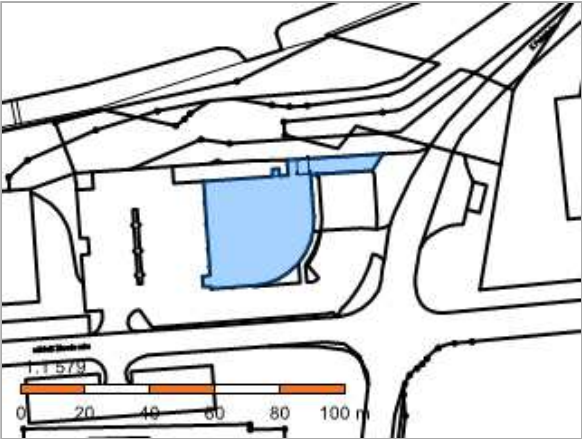
Řízení, v rámci kterých byl k nemovitosti zapsán cenový údaj

Nemovitost je v územním obvodu, kde státní správu katastru nemovitostí ČR vykonává [Katastrální úřad pro Pardubický kraj, Katastrální pracoviště Pardubice](#)

Zobrazené údaje mají informativní charakter. Platnost dat k 31.01.2024 12:00.

Informace o pozemku

Parcelní číslo:	st. 9857
Obec:	Pardubice [555134]
Katastrální území:	Pardubice [717657]
Číslo LV:	13163
Výměra [m²]:	1156
Typ parcely:	Parcela katastru nemovitostí
Mapový list:	DKM
Určení výměry:	Ze souřadnic v S-JTSK
Druh pozemku:	zastavěná plocha a nádvoří
Stavba na pozemku:	č. p. 2712



Vlastníci, jiní oprávnění

Vlastnické právo	Podíl
SJM Bým Jaromír Ing. a Býmová Michaela Ing., nábřeží Závodu míru 2712, Zelené Předměstí, 53002 Pardubice	672/13463
Chaloupka Aleš MUDr., Stěžířky 96, 50312 Stěžery	573/53852
Chalupová Soňa Mgr., Tichá 263, Studánka, 53003 Pardubice	1127/26926
Čebišová Gabriela, Sukova třída 1548, Zelené Předměstí, 53002 Pardubice	579/26926
SJM Diák Martin Ing. a Diáková Kateřina, nábřeží Závodu míru 2712, Zelené Předměstí, 53002 Pardubice	554/13463
Havrdová Hana, nábřeží Závodu míru 2712, Zelené Předměstí, 53002 Pardubice	969/26926
Hemská Radka Mgr., nábřeží Závodu míru 2712, Zelené Předměstí, 53002 Pardubice	1125/26926
SJM Janoušek Miroslav Ing. a Janoušková Jana Mgr.	478/13463
<i>Janoušek Miroslav Ing., Na Ježkovce č. ev. 2082, 53803 Heřmanův Městec</i>	
<i>Janoušková Jana Mgr., nábřeží Závodu míru 2712, Zelené Předměstí, 53002 Pardubice</i>	
Klecová Lucia MVDr., Mgr., Brozanská 160, Cihelna, 53009 Pardubice	499/26926
Klofát Tomáš, nábřeží Závodu míru 2712, Zelené Předměstí, 53002 Pardubice	1133/53852
Klofátová Dita, nábřeží Závodu míru 2712, Zelené Předměstí, 53002 Pardubice	1133/53852
Loskot Jiří, nábřeží Závodu míru 2712, Zelené Předměstí, 53002 Pardubice	247/13463
Nováková Stanislava, nábřeží Závodu míru 2712, Zelené Předměstí, 53002 Pardubice	563/26926
Panchártková Blanka, nábřeží Závodu míru 2712, Zelené Předměstí, 53002 Pardubice	486/13463
Pitrová Jitka, nábřeží Závodu míru 2712, Zelené Předměstí, 53002 Pardubice	286/13463
Poláková Daniela Ing., Ke kašně 328/47, Písnice, 14200 Praha 4	1469/26926
SJM Rejda Tomáš MUDr. a Rejdová Hana, K Barvírně 234, Nové Jesenčany, 53002 Pardubice	563/26926
Rygalová Lenka, Opočíněk 33, 53002 Pardubice	741/26926
Tůmová Pavla, Stěžířky 96, 50312 Stěžery	573/53852
Ugorná Markéta, nábřeží Závodu míru 2712, Zelené Předměstí, 53002 Pardubice	480/13463

31.01.24 13:26

Informace o pozemku | Nahlížení do katastru nemovitostí

Ugorný Jiří, nábreží Závodu míru 2712, Zelené Předměstí, 53002 Pardubice	242/13463
Vyhlídal Jiří, nábreží Závodu míru 2712, Zelené Předměstí, 53002 Pardubice	243/13463
Zieglerová Romana MUDr., nábreží Závodu míru 2712, Zelené Předměstí, 53002 Pardubice	892/13463
Železářství KUTIL, s.r.o., nábreží Závodu míru 2712, Zelené Předměstí, 53002 Pardubice	8425/26926

Způsob ochrany nemovitosti

Nejsou evidovány žádné způsoby ochrany.

Seznam BPEJ

Parcela nemá evidované BPEJ.

Omezení vlastnického práva

Typ
Upozornění: Omezení a jiné zápisy vztahující se ke spoluvlastníkům se zobrazují u příslušných jednotek

Jiné zápisy

Typ
Upozornění: Omezení a jiné zápisy vztahující se ke spoluvlastníkům se zobrazují u příslušných jednotek
Změna výměr obnovou operátu

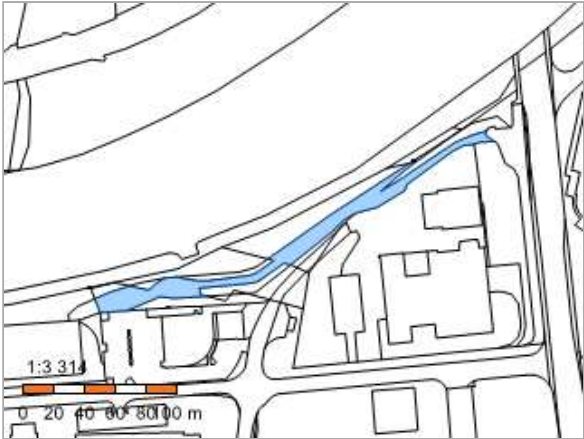
📍 Řízení, v rámci kterých byl k nemovitosti zapsán cenový údaj

Nemovitost je v územním obvodu, kde státní správu katastru nemovitostí ČR vykonává [Katastrální úřad pro Pardubický kraj](#), [Katastrální pracoviště Pardubice](#)

Zobrazené údaje mají informativní charakter. Platnost dat k 31.01.2024 12:00.

Informace o pozemku

Parcelní číslo:	st. 10634/1
Obec:	Pardubice [555134]
Katastrální území:	Pardubice [717657]
Číslo LV:	50001
Výměra [m²]:	2369
Typ parcely:	Parcela katastru nemovitostí
Mapový list:	DKM
Určení výměry:	Graficky nebo v digitalizované mapě
Druh pozemku:	zastavěná plocha a nádvoří
Stavba na pozemku:	vod. dílo, hráz k ochraně nemovitostí před zaplavením při povodni



Vlastníci, jiní oprávnění

Vlastnické právo	Podíl
Statutární město Pardubice, Pernštýnské náměstí 1, Pardubice-Staré Město, 53002 Pardubice	

Způsob ochrany nemovitosti

Nejsou evidovány žádné způsoby ochrany.

Seznam BPEJ

Parcela nemá evidované BPEJ.

Omezení vlastnického práva

Typ
Věcné břemeno (podle listiny)
Věcné břemeno chůze a jízdy

Jiné zápisy

Typ
Změna číslování parcel

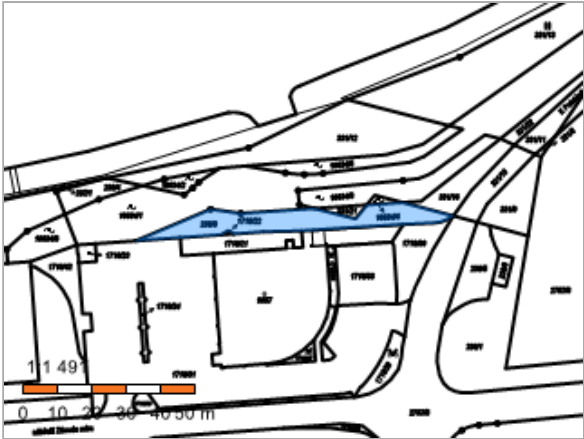
📍 Řízení, v rámci kterých byl k nemovitosti zapsán cenový údaj

Nemovitost je v územním obvodu, kde státní správu katastru nemovitostí ČR vykonává [Katastrální úřad pro Pardubický kraj](#), [Katastrální pracoviště Pardubice](#)

Zobrazené údaje mají informativní charakter. Platnost dat k 31.01.2024 12:00.

Informace o pozemku

Parcelní číslo:	238/3
Obec:	Pardubice [555134]
Katastrální území:	Pardubice [717657]
Číslo LV:	50001
Výměra [m²]:	459
Typ parcely:	Parcela katastru nemovitostí
Mapový list:	DKM
Určení výměry:	Graficky nebo v digitalizované mapě
Způsob využití:	jiná plocha
Druh pozemku:	ostatní plocha



Vlastníci, jiní oprávnění

Vlastnické právo	Podíl
Statutární město Pardubice, Pernštýnské náměstí 1, Pardubice-Staré Město, 53002 Pardubice	

Způsob ochrany nemovitosti

Nejsou evidovány žádné způsoby ochrany.

Seznam BPEJ

Parcela nemá evidované BPEJ.

Omezení vlastnického práva

Typ
Věcné břemeno (podle listiny)
Věcné břemeno chůze a jízdy

Jiné zápisy

Nejsou evidovány žádné jiné zápisy.

📌 Řízení, v rámci kterých byl k nemovitosti zapsán cenový údaj

Nemovitost je v územním obvodu, kde státní správu katastru nemovitostí ČR vykonává [Katastrální úřad pro Pardubický kraj, Katastrální pracoviště Pardubice](#)

Zobrazené údaje mají informativní charakter. Platnost dat k 31.01.2024 12:00.

Informace o pozemku

Parcelní číslo:	1718/1
Obec:	Pardubice [555134]
Katastrální území:	Pardubice [717657]
Číslo LV:	50001
Výměra [m²]:	134933
Typ parcely:	Parcela katastru nemovitostí
Mapový list:	DKM
Určení výměry:	Graficky nebo v digitalizované mapě
Způsob využití:	jiná plocha
Druh pozemku:	ostatní plocha



Vlastníci, jiní oprávnění

Vlastnické právo	Podíl
Statutární město Pardubice, Pernštýnské náměstí 1, Pardubice-Staré Město, 53002 Pardubice	

Způsob ochrany nemovitosti

Nejsou evidovány žádné způsoby ochrany.

Seznam BPEJ

Parcela nemá evidované BPEJ.

Omezení vlastnického práva

Typ
Věcné břemeno (podle listiny)
Věcné břemeno elektric.vedení a oprávnění (zák.č.79/1957 Sb)
Věcné břemeno užívání
Věcné břemeno ve prospěch nemovitosti neevidované v katastru

Jiné zápisy

Typ
Změna číslování parcel

📍 Řízení, v rámci kterých byl k nemovitosti zapsán cenový údaj

Nemovitost je v územním obvodu, kde státní správu katastru nemovitostí ČR vykonává [Katastrální úřad pro Pardubický kraj, Katastrální pracoviště Pardubice](#)

Zobrazené údaje mají informativní charakter. Platnost dat k 31.01.2024 12:00.